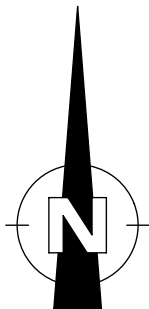



Information Koordinatensystem:

Das dargestellte Projekt und der Lagebezug der amtl. Vermessung richten sich nach dem CH-Koordinatensystem

☒ LV03 ☐ LV95





Schweizerische Eidgenossenschaft
Confédération suisse
Confederazione Svizzera
Confederaziun svizra

Eidgenössisches Departement für
Umwelt, Verkehr, Energie und Kommunikation UVEK

Bundesamt für Strassen ASTRA

Mappe 1

Nationalstrassen

Index a1

Strassen-Nr.

N02

Unterhaltsabschnitt

32

Autobahnklasse

1. Klasse

Verzw. Wiggertal - Verzw. Rotsee

EU-Strassen-Nr.

E35

Projektphase

Generelles Projekt

Projekt- / Planbezeichnung

Wiedereröffnung
Anschluss Emmen-Nord (AS-Nr. 23)

Situationsplan 1:5'000

Projektkurzbezeichnung

WE AS EMNO

Inventarobjekt-Nr.

03.02.32.312.16

Unterhaltskilometer

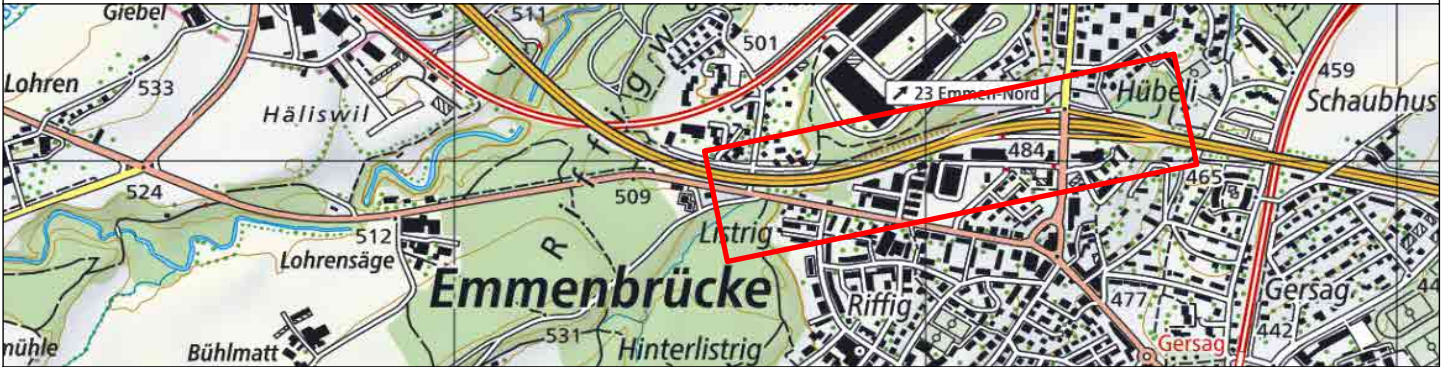
88.570

Projekt-Nr. / TDCost-Nr.


170025

RBBS

N02+88.570



Projektverfasser



BG Ingenieure und Berater AG
Alpenstrasse 6
CH-6004 Luzern
+41 58 424 53 50
luzern@bg-21.com www.bg-21.com

Dokumenten-Nr. (PV):

10043.02 - PG001

Doku-Nr. (ASTRA):

170025 - PG001

Format:

A3

Massstab:

1:5'000

Version:

-

Erstellt:

wibl

Datum:

20.01.2020

Geprüft durch:

20.01.2020

Kurzz:

rytz

Eingang ASTRA:

Kurzz:

Freigabe ASTRA:

31.01.2020

Kurzz:

kof

Projektleitung

Bundesamt für Strassen ASTRA
Filiale Zofingen
Brühlstrasse 3, 4800 Zofingen